

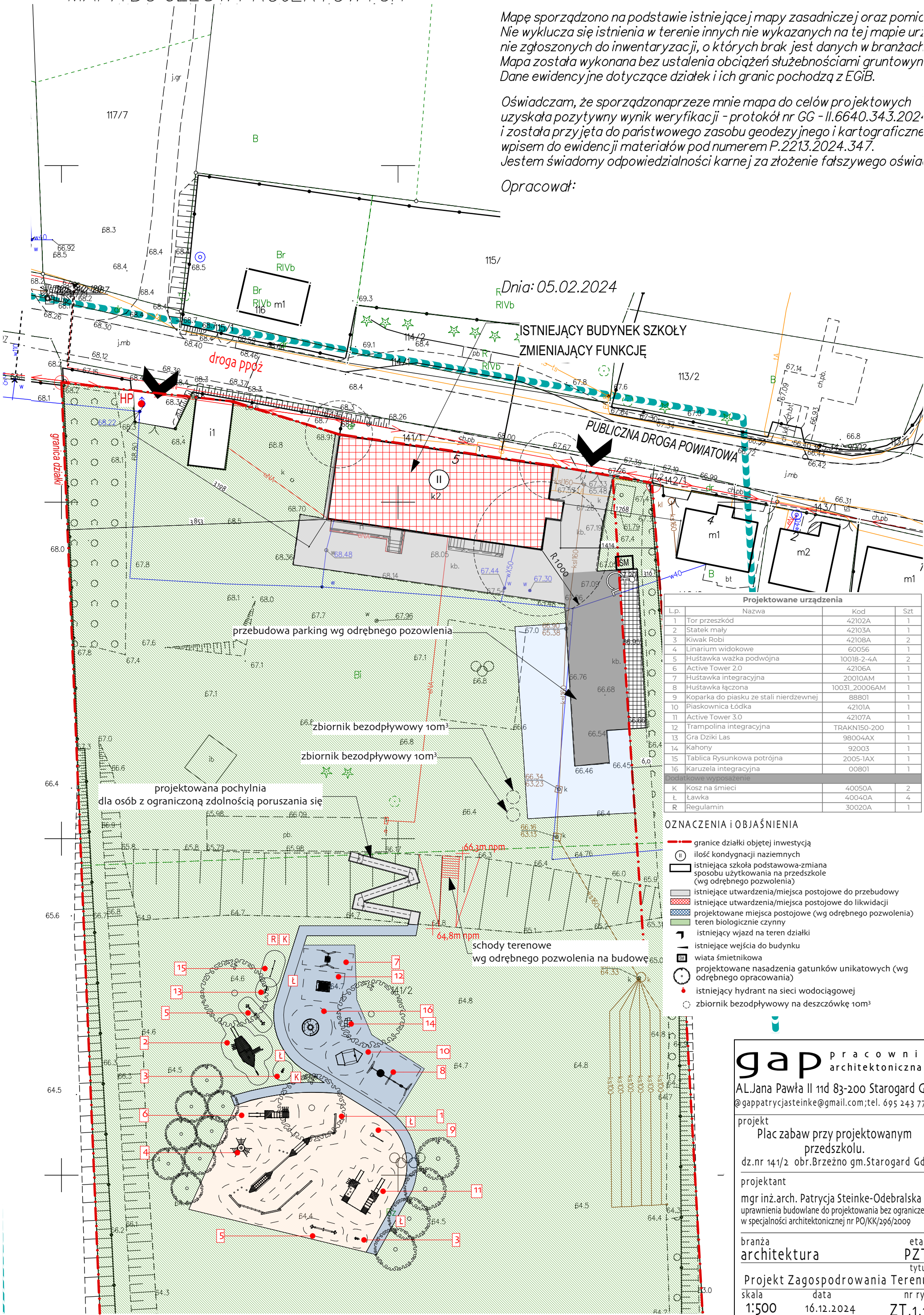
MAPA DO CELÓW PROJEKTOWYCH

Mapę sporządzono na podstawie istniejącej mapy zasadniczej oraz pomiarów terenowych. Nie wyklucza się istnienia w terenie innych nie wykazanych na tej mapie urządzeń i obiektów, o których brak jest danych w brzożach. Mapa została wykonana bez ustalenia obciążeń służebnościami gruntowymi. Dane ewidencyjne dotyczące działek i ich granic pochodzą z EGiB.

Oświadczam, że sporządzona przeze mnie mapa do celów projektowych uzyskała pozytywny wynik weryfikacji - protokół nr GG - II.6640.343.2024 i została przyjęta do państwowego zasobu geodezyjnego i kartograficznego wpisem do ewidencji materiałów pod numerem P.2213.2024.347. Jestem świadomy odpowiedzialności karnej za złożenie fałszywego oświadczenia.

Opracował:

Dnia: 05.02.2024



| Projektowane urządzenia | | | |
|-------------------------|--|---------------|------|
| Lp. | Nazwa | Kod | Szt. |
| 1 | Tor przeszkód | 42102A | 1 |
| 2 | Statek mały | 42103A | 1 |
| 3 | Kiwak Robi | 42108A | 2 |
| 4 | Linarium widokowe | 60056 | 1 |
| 5 | Huśtawka ważka podwójna | 1001B-2-4A | 2 |
| 6 | Active Tower 2.0 | 42106A | 1 |
| 7 | Huśtawka integracyjna | 20010AM | 1 |
| 8 | Huśtawka łączona | 10031_20006AM | 1 |
| 9 | Koparka do piasku ze stali nierdzewnej | 88801 | 1 |
| 10 | Piaskownica łódka | 42101A | 1 |
| 11 | Active Tower 3.0 | 42107A | 1 |
| 12 | Tramplina integracyjna | TRAKN150-200 | 1 |
| 13 | Gra Dzikie Las | 98004AX | 1 |
| 14 | Kahony | 92003 | 1 |
| 15 | Tablica Rysunkowa potrójna | 2005-1AX | 1 |
| 16 | Karuzela integracyjna | 00801 | 1 |
| Dodatkowe wyposażenie | | | |
| K | Kosz na śmieci | 40050A | 2 |
| L | Ławka | 40040A | 4 |
| R | Regulamin | 30020A | 1 |

- OZNACZENIA I OBJAŚNIENIA
- granicie działki objętej inwestycją
 - ilość kondygnacji naziemnych
 - istniejąca szkoła podstawowa-zmiana sposobu użytkowania na przedszkole (wg odrębnego pozwolenia)
 - istniejące utwardzenia/miejsca postojowe do przebudowy
 - istniejące utwardzenia/miejsca postojowe do likwidacji
 - projektowane miejsca postojowe (wg odrębnego pozwolenia)
 - teren biologicznie czynny
 - istniejący wjazd na teren działki
 - istniejące wejścia do budynku
 - wiatka śmieciowa
 - projektowane nasadzenia gatunków unikatowych (wg odrębnego opracowania)
 - istniejący hydrant na sieci wodociągowej
 - zbiornik bezodpływowy na deszczówkę 10m³

gap

pracownia architektoniczna

AL.Jana Pawła II 11d 83-200 Starogard Gd.
@gappatrycjasteinke@gmail.com;tel. 695 243 777

projekt

Plac zabaw przy projektowanym przedszkolu.
dz.nr 141/2 obr.Brzeźno gm.Starogard Gd.

projektant

mgr inż.arch. Patrycja Steinke-Odebralska
uprawnienia budowlane do projektowania bez ograniczeń w specjalności architektonicznej nr PO/KK/296/2009

branża

architektura

etap

PZT

tytuł

Projekt Zagospodarowania Terenu

skala

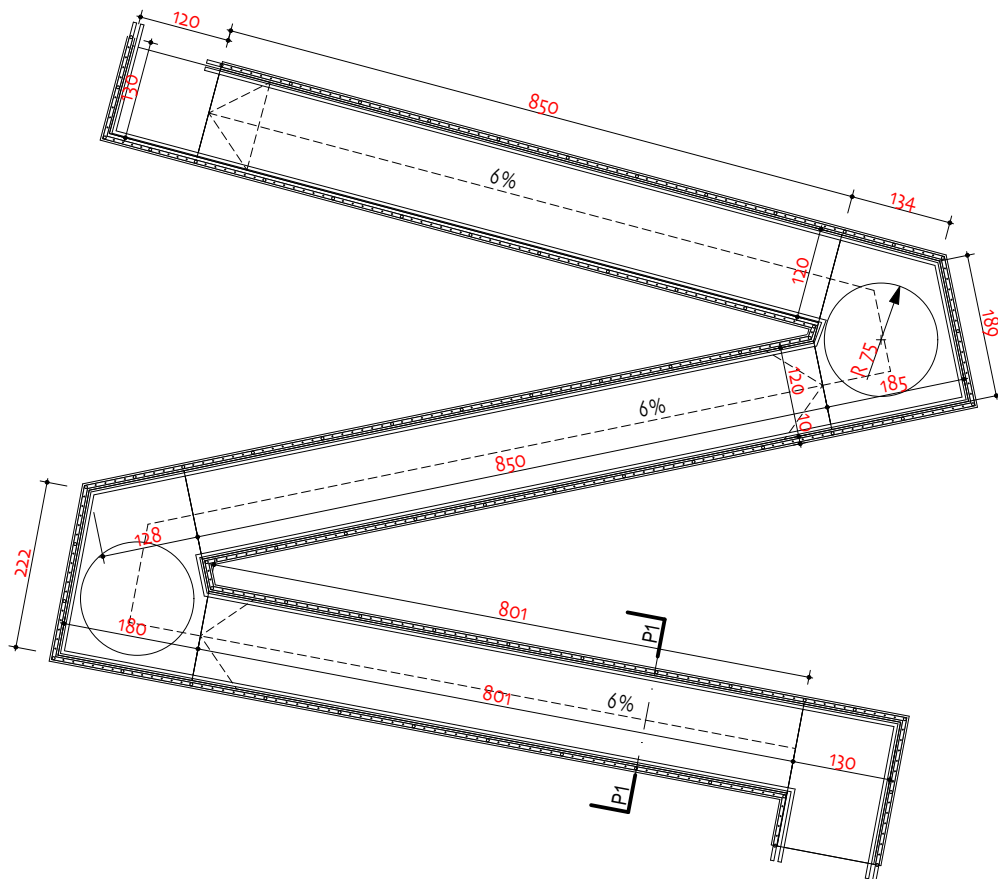
1:500

data

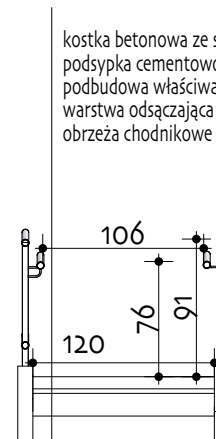
16.12.2024

nr rys

ZT.1.1



przekrój P1/P1



kostka betonowa ze spoiną na piasek, piasek frakcji 1-2mm, gr.kostki chodnikowej 6cm
 podsypka cementowo-piaskowa o gr.5cm, z piasku o frakcji 2mm;
 podbudowa właściwa o gr.10cm z kruszywa łamane 0/31,5 stabilizowane mechanicznie
 warstwa odsączająca o gr.15cm z piasku o frakcji do 2mm,
 obrzeża chodnikowe 10x50

gap pracownia
 architektoniczna

AL.Jana Pawła II 11d 83-200 Starogard Gd.

@gappatrycjasteinke@gmail.com;tel. 695 243 777

projekt

Plac zabaw przy projektowanym
 przedszkolu.

dz.nr 141/2 obr.Brzeżno gm.Starogard Gd.

projektant

mgr inż.arch. Patrycja Steinke-Odebralska
 uprawnienia budowlane do projektowania bez ograniczeń
 w specjalności architektonicznej nr PO/KK/296/2009

branża

architektura

etap

PAB

tytuł

Pochylnia dla niepełnosprawnych

skala
 1:100

data
 16.12.2024

nr rys
 Z.T.1.2.